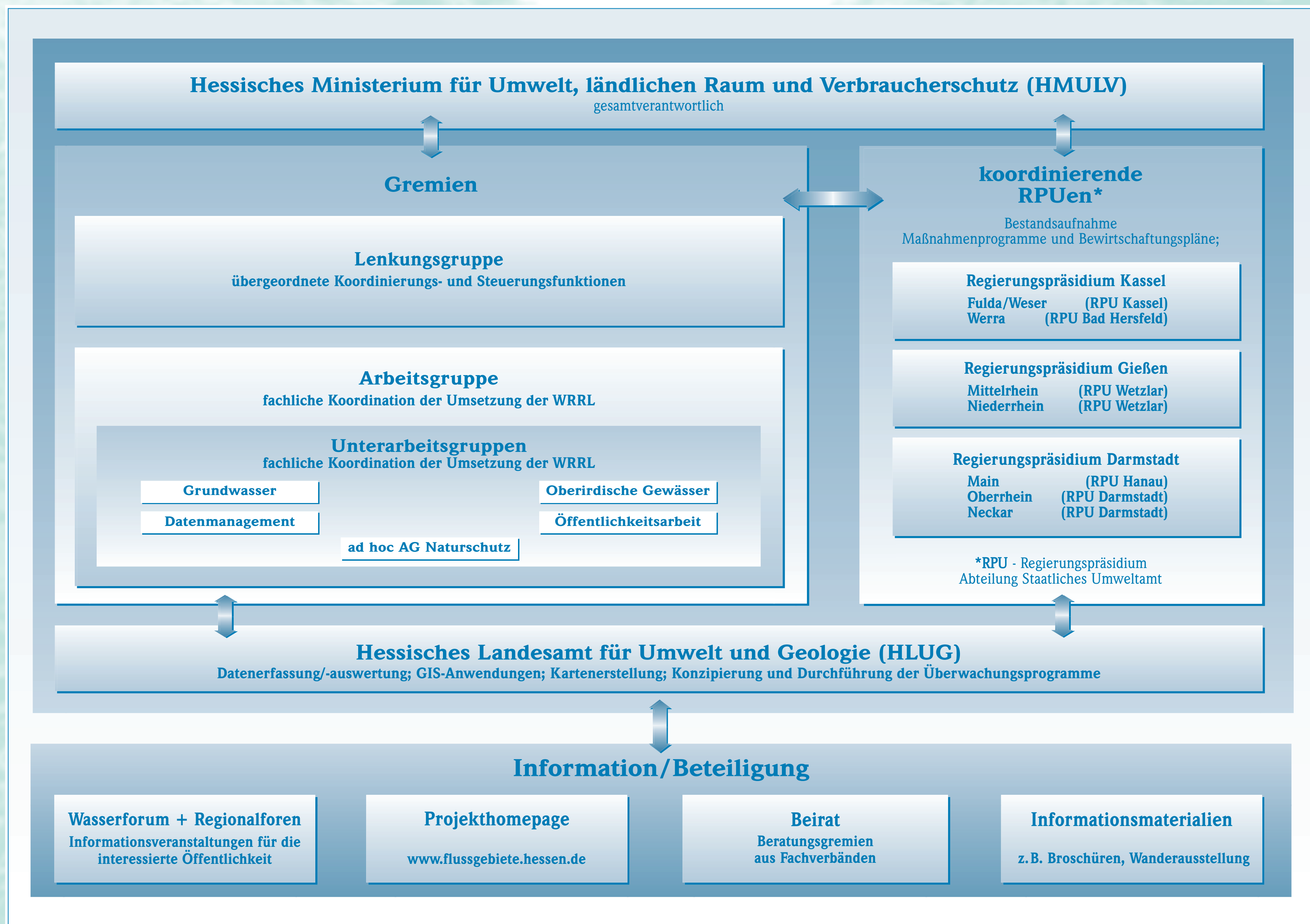



Organisation zur Umsetzung in Hessen



(Stand Mai 2004)

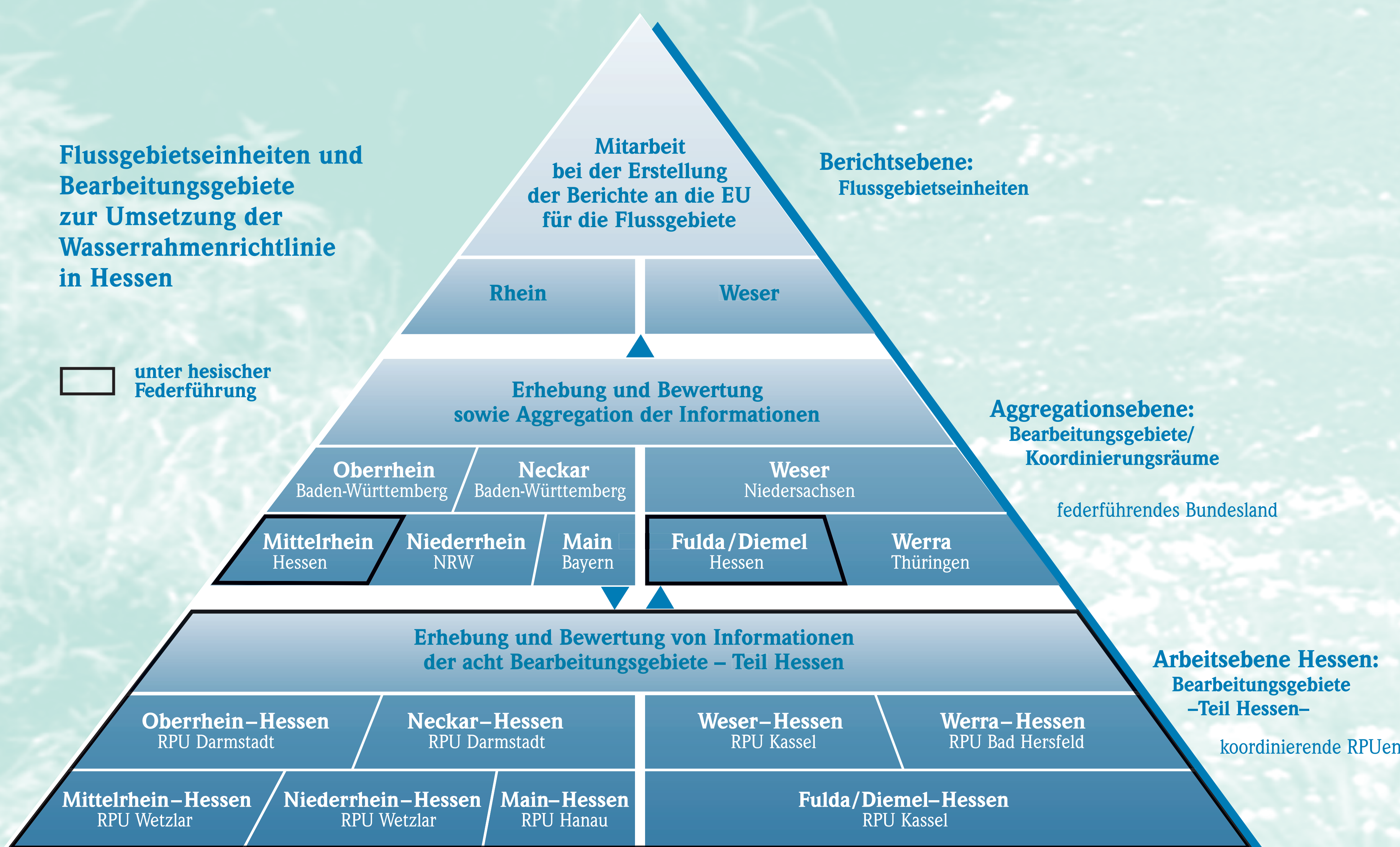
Ein Ziel der WRRL ist es – losgelöst von politischen und verwaltungsmäßigen Grenzen – die natürlichen Gegebenheiten der Flussgebiete als Gesamtsystem zu betrachten. Für Hessen betrifft dies das Rhein- und das Wesergebiet.

Die Arbeit findet sowohl in Gremien und Arbeitsgruppen innerhalb Hessens als auch in Zusammenarbeit mit anderen Bundesländern und Staaten statt.

Innerhalb von Hessen und für übergreifende Flussgebiete (Rhein/Weser) war es notwendig, eine klare Bearbeitungsstruktur festzulegen und entsprechende Vereinbarungen zu treffen. Diese bieten die Voraussetzung dafür, dass die Vorgaben der WRRL zügig und präzise umgesetzt werden.

Für die Zusammenarbeit mit anderen Bundesländern und den EU-Mitgliedsstaaten ist es erforderlich, die Informationen so aufzubereiten, dass in der übergeordneten Berichtsebene eine sinnvolle Informationsverarbeitung erfolgen kann.

Daneben wurden national und international fachliche Grundlagen für die Umsetzung der WRRL erarbeitet.



Hessisches Landesamt für Umwelt und Geologie

